

















### Commune de MONTILLOT

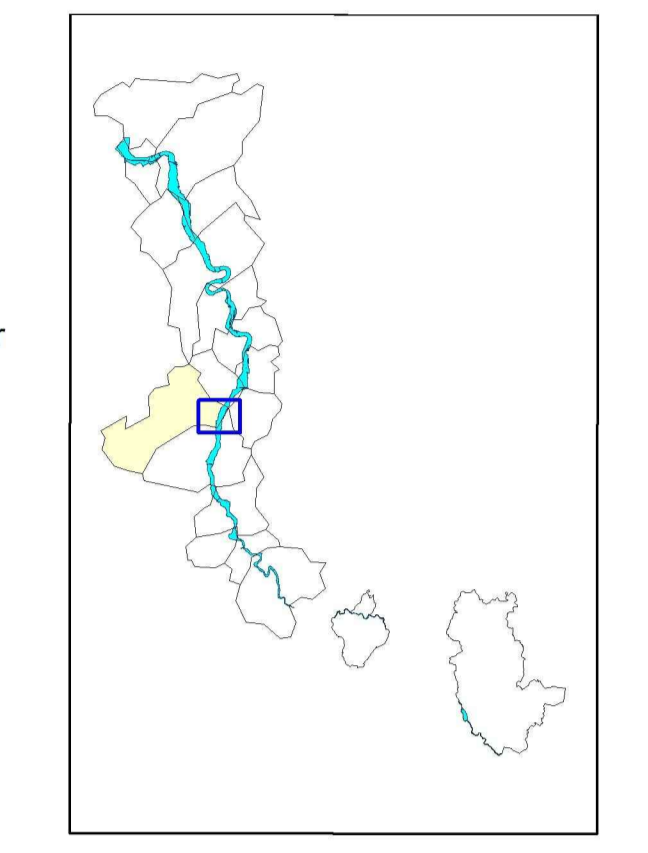
### PLAN DE PREVENTION DES RISQUES NATURELS INONDATIONS (P.P.R.I.)

#### CARTE DES ENJEUX

**Légende :**

-  Emprise de l'alaé inondation de la Cure
-  Zone d'urbanisation dense
-  Zone d'urbanisation lâche, excentrée
-  Zone d'urbanisation future
-  Zone d'activité
-  Zone d'activité future
-  Bâtiment d'exploitation agricole, hangar
-  Zone de loisirs
-  Autre zone (Agricole, forestière)
-  Mairie
-  Réseau ferrée
-  Réseau routier départemental principal
-  Réseau routier départemental
-  Réseau routier communal
-  Rivière la Cure
-  Limite communale

PPR approuvé le 22 décembre 2012  
par arrêté préfectoral DDT-SERI-2012-0130



SD Parcelaire © IGN

Réalisation : Alp'Géorisques  
Edition : Alp'Géorisques

Etablie le : janvier 2008  
Modifiée le : mars 2012

**Echelle : 1/5 000**

